












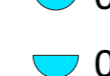








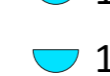







LEGENDA

-  Comprensorio di bonifica
-  Comprensorio irriguo
- Schema ENAS**
-  Canali Ripartitori
-  Condotte
-  Invasi
-  Dighe


























-  Centrali di sollevamento
-  Vasche

- Schema CBSM**
-  Condotte principali
-  Canale adduttore diga M. Pranu

Vasche

-  01: Vasca Bassa Distretti C e D
-  02: Vasca Alta Distretti A, B e H
-  03: Vasca di Is Loccis Santus
-  04: Vasca di regolazione S'Al Droxia
-  05: Vasca di compensazione Barega
-  06: Vasca a L Campo Pisano
-  07: Vasca di Senorbi Sud
-  08: Vasca di Senorbi Nord
-  09: Vasche di carico loc. Edringiana
-  10: Vasca B2
-  11: Vasca B1
-  12: Vasca A2
-  13: Vasca A1
-  14: Vasca di Selargius - loc. Matta Masoni
-  15: Vasca di Sestu
-  16: Vasca di carico di Ussana
-  17: Vasca di Villasor Est
-  18: Vasca di carico Is Eremilis
-  19: Vasca di carico Sardara
-  20: Vasca di Monastir







Centrali di sollevamento


-  01: Centrale di sollevamento Sx Leni
-  02: Centrale di sollevamento Leni 1
-  03: Centrale di sollevamento Leni 2
-  04: Centrale di sollevamento Serramanna Est
-  05: Centrale di sollevamento Destra Flumineddu
-  06: Centrale di sollevamento Monastir
-  07: Centrale di sollevamento Elmas ABC
-  08: Centrale di sollevamento Selargius
-  09: Centrale di sollevamento Quartu
-  10: Centrale di sollevamento Proximiuni
-  11: Centrale di sollevamento Senorbi Nord/Sud
-  12: Centrale di sollevamento Selegas - Trexenta C
-  13: Centrale di sollevamento Uta
-  14: Centrale di sollevamento di San Giovanni E, Tratalias F e Giba G
-  15: Ex centrale di sollevamento Is Chillaus - Sant'anna Arresi
-  16: Ex centrale di sollevamento Is Loccis Santus
-  17: Centrale di sollevamento Is Serras - Villamassargia
-  18: Centrale di sollevamento acque reflue
-  19: Centrale di sollevamento Guammaggiore - Trexenta C
-  20: Centrale di sollevamento Pimpisu
-  21: Centrale di sollevamento Samassi AB
-  22: Centrale di sollevamento Pabillonis - Estendimento Gonnos
-  23: Centrale di sollevamento Zeppara
-  24: Centrale di sollevamento San Gavino
-  25: Centrale di sollevamento Serramanna Nord - Samassi C

Torrini

-  01: Torrino di Sant'Anna Arresi H
-  02: Torrino di Giba G
-  03: Torrino di San Giovanni E e Tratalias F
-  04: Torrino di Monastir
-  05: Torrino di Serramanna Est
-  06: Torrino di Dx Leni
-  07: Torrino Leni 1
-  08: Torrino di Pimpisu
-  09: Torrino di Samassi AB
-  10: Torrino di Selegas
-  11: Torrino Trexenta B - Ortacesus
-  12: Torrino Trexenta C - Guammaggiore
-  13: Torrino Sardara Alto
-  14: Torrino Sardara Basso
-  15: Serbatoio di carico Sa Zeppara
-  16: Torrino di Pabillonis
-  17: Torrino di San Gavino
-  18: Torrino Sx Leni
-  19: Torrino Serramanna Nord - Samassi C
-  20: Torrino di Selargius
-  21: Torrino Ichnusa
-  22: Torrino Destra Flumineddu
-  23: Canna Piezometrica Distretto H

Uffici di zona

-  01: Sede Centrale, via Dante n. 254 - 09128 Cagliari
-  02: Ufficio amministrativo, via Catania n. 5 - 09013 Carbonia
-  03: Ufficio amministrativo, via XX Settembre n. 84 - 09016 Iglesias
-  04: Ufficio di zona Quartucciu, Località Is Forreddu SS 125, Quartucciu
-  05: Ufficio di zona San Sperate, Via Cagliari n. 116, San Sperate
-  06: Ufficio di zona Pimpisu, Loc. Pimpisu, Serramanna
-  07: Ufficio di zona San Gavino, Via Po n. 1, San Gavino
-  08: Ufficio di zona Senorbi, Via S. Andrea Frius, Senorbi
-  09: Ufficio di zona San Giovanni Suergiu - loc. Sa Carabia
-  10: Ufficio di zona Siliqua
-  11: Ufficio di zona Masainas - loc. Is Porcinas
-  12: Cantiere San Giovanni Suergiu - loc. Is Samis
-  13: Ufficio di zona Villaputzu (Distaccamento), loc. Edringiana, Villaputzu
-  14: Cantiere manutenzione Villasor, Strada ProV.le 4 - Km 15
-  15: Ufficio di zona Villacidro (Distaccamento), loc. Rio Leni, Villacidro



Consorzio di Bonifica della Sardegna Meridionale

Piano di Classifica

degli immobili per il riparto delle spese di esercizio e manutenzione ordinaria della rete consortile di distribuzione dell'acqua a uso irriguo
(elaborato ai sensi dell'art. 32 della Legge Regionale 23 maggio 2008, n. 6)



Schema idraulico

Il Commissario Straordinario Dott.ssa Maria Giuseppina Cireddu			Il Direttore Generale Ing. Pierfrancesco Testa			Il Direttore Area Agraria Dott. Agr. Paolo Podda		
Redattori Progetto								
Attività di progetto				Responsabili				
Coordinamento				Ing. Pierfrancesco Testa Dott. Agronomo Paolo Podda				
Collaboratore al coordinamento				Geom. Stefano Puddu				
Studio degli aspetti agronomici, dei benefici della bonifica e degli indici di beneficio				Dott. Agronomo Paolo Podda				
Elaborazioni cartografiche e database				Geom. Stefano Puddu P.A. Cristiano Murru				
Studio aspetti storici, ambientali ed ecologici				Dott.ssa Micol Vascellari Dott. Stefano Corda				
Studio aspetti economico-finanziari				Dott. Alessandro Carli				
Collaboratori								
Area Agraria e Area Irriguita Ambientale			Area AA.GG. e Programmazione Finanziaria					
Ing. Nicola Dessì			Geom. Riccardo Musanti			Sig. Giovanni Masula		
Dott. Agr. Filippo Alberghina			Geom. Siro Pillitteru			Sig. Franco Pani		
Ing. Beppe Piras			Geom. Oscar Fanti			Sig.ra Prisca Trudu		
Ing. Paolo Milla			P.I. Renato Sarrizzu			Sig. Giorgio Zedda		
Geom. Paolo Cassaro			Geom. Oscar Fanti			Sig. Fausto Schirru		
Sig. Luca Dessì			Sig. Andrea Urbano					
Allegato	Tavola	Scala	Revisione	Data				
2	4	1:150.000	-	Novembre 2018				

